

6 Mölnebäcken



Sjuhäradsleden passerar Mølnesjö och går över Mølnebäcken. Mølnebäcken har klass II – mycket högt naturvärde i Borås Stads naturvärdesbedömning. Den är också historiskt intressant. Här har funnits ett flertal mindre kvarnar under många hundra år.



The Sjuhäradsleden trail forms part of the international E1 European long-distance footpath, and is divided into 10 sections. The trail runs largely over private land, and to ensure its continuing existence, please help keep it clean and tidy. Please also respect the landowners' right to carry on farming, forestry, hunting and fishing activities. Maps with information in English on facilities such as rest stops can be found in brochures and the municipalities' websites.

Stage 3

The club house of IK Omega sports club – the club house of Sandared Orienteering Club (SOK-68)

This stage runs mainly through forest. In normal conditions, the surface underfoot is good. There are some steep sections. Information on where you can stop for a rest and any sights worth a special look can be found in the brochure. We hope you enjoy your hike.

1 Shelter with a view

The shelter offers a fantastic view of Lake Viaredssjön. There is a campfire area, a composting toilet and a waste bin at the shelter.

2 Håmossen

The large Håmossen wetland area is to the north of the Sjuhäradsleden long-distance path. It is rated a Class I site (Highest possible eco value) in the City of Borås eco system assessment.

The Sjuhäradsleden long-distance path runs past the remains of 3 crofts from the 19th Century. This map from the 1890s shows the croft sites.

Så här hittar du till Sjuhäradsleden etapp 3

Etappen startar 1 km norr om Olsfors. Parkering och information finns vid Omegastugan.

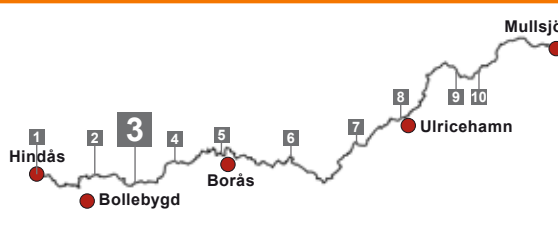
www.ikomega.se

Närmaste busshållplats är Olsfors (1,5 km).

Koordinater SWEREF99 TM:

IK Omega 6397533 362548

SOK-stugan 6401018 368739



Visa hänsyn

Sjuhäradsleden går till stor del över privat mark. För att Sjuhäradsleden skall kunna finnas till även i framtiden ber vi att du håller rent och snyggt efter dig och att du respekterar markägarnas rätt till jord- och skogsbruk och jakt och fiske. Jakt kan i princip förkomma hela året men du behöver inte vara orolig - jakt bedrivs på ett säkert sätt.

Kontakt

Härryda	harryda.se	031-724 61 00
Bollebygd	bollebygd.se	033-23 13 00
Borås	boras.se	033-35 74 00
Ulricehamn	ulricehamn.se	0321-59 50 00
Mullsjö	mullsjö.se	0392-140 00

Foto: Kjell Johansson

Karta: Borås Stad

Grafisk formgivning: Borås kommuntryckeri

Tryck: Responstryck AB, 2014



Sjuhäradsleden

Etapp 3

IK Omega - SOK-stugan



Välkommen till Sjuhäradsleden

Sjuhäradsleden börjar i Hindås och går via Bollebygd, Borås och Ulricehamn till Mullsjö. Den är 14 mil lång och indelad i 10 etapper.

Sedan 1991 ingår Sjuhäradsleden i den internationella vandringsleden Europaled 1 som börjar i Italien och slutar i Grövelsjön i Sverige.

Med start 2014 kommer leden att få en enhetlig märkning och förbättrad information.

Etapp 3

Etappen går till största delen i skogsmark och har ett bra underlag under normala förhållanden. Det finns några ganska branta partier.

I broschyren finns information om var du kan stanna och vila och vad som är värt att titta lite extra på. Vi önskar dig en trevlig vandring.

Etappens längd Length of stage Länge der Strecke:	10 km
Beräknad gångtid Time Ungefähre Laufzeit:	2,5 tim
Höjdskillnad Ascent Höhenunterschied:	83 m
Asfalt/grusväg Tarmac/gravel road Asphalt/Kieswege:	30 %
Traktorväg/stig Farm track/natural path Forstwege/Wanderpfade:	70 %
Svårighetsgrad Skill level Schwierigkeitsgrad:	Medel Medium mittelschwer



vandraisjuharad.se
Svårighetsgrad/klassning



serf.se
Är det eldningsförbud?

1 Vindskydd med utsikt



Från vindskyddet har du en fin utsikt över Viaredssjön. Vid vindskyddet finns en grillplats, en mulltoalett och soptunna.

2 Håmossen



Norr om Sjuhäradsleden ligger den stora Håmossen. Den har fått klass I – högsta naturvärde i Borås Stads naturvärdesbedömning.

3 Butorpet









4 Anneberg



5 Mölnedal



Sjuhäradsleden går förbi lämningarna efter 3 torp från 1800-talet. På den här kartan från 1890-talet kan du se var torpen låg.

-  Busshållplats
Bus stop
Bushaltestelle
-  Informationstavla
Information board
Informationstafel
-  Parkeringsplats
Parking
Parkplatz
-  Rastplats
Rest stop
Rastplatz
-  Toalett
Toilet
Toilette
-  Tågstation
Train station
Zugstation
-  Sjuhäradsleden
Sjuhäradsleden long-distance path
-  Kommungräns
Municipal boundary
Kommunalgrenze

6 Mölnebacken

The Sjuhäradsleden long-distance path passes Lake Mölnesjö and carries on across Mölnebacken Brook. Mölnebacken has a Class II rating – very high eco value – in the City of Borås eco system assessment. It is also historically significant since, for many hundreds of years, several small mills operated here.

How to find Stage 3 of the Sjuhärads-leden long-distance path

The stage starts 1 km north of Olsfors. Parking and information at the club house of IK Omega sports club. www.ikomega.se

The nearest bus stop is at Olsfors (1,5 km)



Der Sjuhäradsleden ist eine Teilstrecke des internationalen Europawanderwegs 1 und wurde in 10 Etappen unterteilt. Der Wanderweg verläuft zum Großteil über privaten Grund und Boden. Damit der Sjuhäradsleden auch in Zukunft erhalten bleibt, bitten wir Sie darum, die Natur sauber zu halten und das Recht des Grundbesitzers auf eigene Landwirtschaft, Jagd und Fischerei zu respektieren. Wanderkarten finden Sie in Broschüren und auf kommunalen Webseiten, mit Information über Rastplätze und Sehenswürdigkeiten in deutscher Sprache.

Etappe 3

Sportstätte IK Omega - SOK-Hütte
Diese Etappe führt größtenteils durch bewaldetes Gebiet. Bei normaler Witterung lässt es sich hier sehr gut wandern. Einzelne Wegabschnitte sind etwas steil.

In der Broschüre finden Sie Information über Rastplätze und Stellen, die einen kleinen Abstecher wert sind. Wir wünschen Ihnen eine angenehme Wanderung!

1 Windschutz mit Aussichtsplatz

Vom Windschutz aus haben Sie einen großartigen Ausblick über den See Viaredssjön. Am Windschutz finden Sie auch einen Grillplatz, ein Toilettenhäuschen und eine Mülltonne.

2 Håmossen

Nördlich des Sjuhäradsleden liegt das Hochmoor Håmossen. Dieses stellt laut Bewertung der Stadt Borås einen Naturwert der höchsten Klasse dar (Klasse I). Der Sjuhäradsleden führt an den Überresten dreier Bauernhöfe des 18. Jahrhunderts vorbei. Auf der Karte von 1890 ist die Lage der drei Bauernhöfe noch zu sehen.

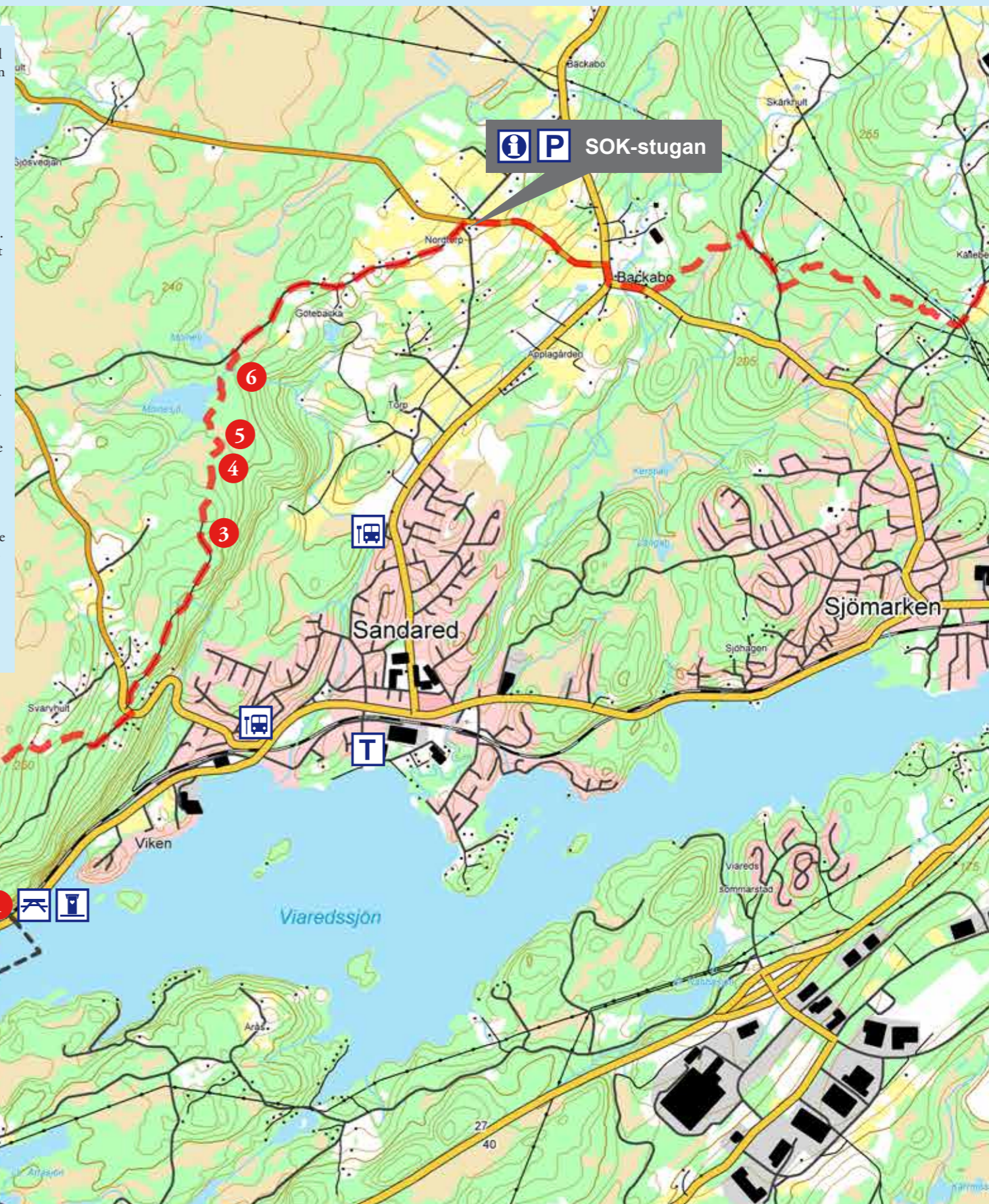
6 Mölnebacken

Der Sjuhäradsleden führt weiter am Mölnesjö vorbei und über den Bach Mölnebacken. Der Mölnebacken erhielt Klasse II – nach Bewertung der Stadt Borås also ein sehr hoher Naturwert. Er ist aus aus historischer Sicht sehr interessant. Hier befanden sich über viele Hundert Jahre hinweg mehrere kleine Mühlen.

Anfahrt für den Sjuhäradsleden, Etappe 3

Die Etappe beginnt 1 km nördlich von Olsfors. An der Hütte Omegastugan finden Sie einen Parkplatz samt Informationstafel. www.ikomega.se

Die nächstgelegene Bushaltestelle ist Olsfors (1,5 km).



Etappstart

Olsfors

IK Omega

