











Lantmäteriverket Gävle 2006 | 2006/0853

-  Avstängning för tung trafik/farligt gods
-  Föreslagen haveriplats
-  Ombyggnation korsningar
-  Befintlig bussgata
-  Föreslagen parkering
-  Föreslagen bilväg
-  Framtida möjlig sträckning för förbifart
-  Föreslagen bussgata
-  Förändrad utformning av gata
-  Översiktsplanens gräns

-  Föreslaget stadsutvecklingsområde
-  Föreslagen trafikservice
-  Reservområde industri/vindkraft
-  Föreslaget stationsområde Götalandsbanan
-  Föreslaget område för industri/verksamhet
-  Föreslagen sträckning för Götalandsbanan/tunnel
-  Föreslagen vägkorridor väg 40

