

















Lantmäteriverket Gävle 2006. Medgivande I 2006/0853



## Gång- och cykelvägar, rekreation och friluftsliv



- |   |                              |   |   |
|---|------------------------------|---|---|
|  | Fotbollsplan                 |  | Förslag lek/aktivitet                                       |
|  | Lekplats basutbud            |  | Bad   |
|  | Lekplats mer än basutbud     |  | Föreslagen promenadväg/förändrad sträckning av vandringsled |
|  | Lekplats naturnära           |  | Föreslagen gång- och cykelväg                               |
|   | Befintlig vandringsled       |  | Fritidsanläggning   |
|   | Befintlig gång- och cykelväg |  | Skolskog  |
|   | Översiktsplanens gräns       |  | Föreslagen sträckning för Götalandsbanan/tunnel             |
|   |                              |  | Föreslagen vägkorridor för väg 40                           |
|   |                              |  | Föreslaget stationsområde Götalandsbanan                    |