


















Lantmäteriverket Gävle 2006. Medgivande I 2006/0853

Sammanfattning av föreslagna förändringar och riksintressen

- | | | | |
|---|---|---|--|
|  | Ombyggnation av korsningar |  | Reservområde industri / vindkraft |
|  | Föreslagen gång- och cykelväg |  | Föreslaget område för industri / verksamhet |
|  | Föreslagen bussgata |  | Trafikservice |
|  | Föreslagen gata/väg |  | Föreslaget utredningsområde för bostäder, villor/radhus |
|  | Framtida möjlig sträckning för förbifart |  | Föreslaget utredningsområde för bostäder, flerbostadshus |
|  | Föreslagen sträckning för Götalandsbanan/tunnel |  | Riksintresse för naturvård |
|  | Föreslagen vägkorridor för RV40 |  | Riksintresse för kultur |
|  | Aktivitetspark |  | Föreslaget stadsutvecklingsområde |
| | |  | Översiktsplanens gräns |