

VARNUMS-GUNNTORP 3:39

Ulricehamns kommun, Västra Götalands län

Utdrag ur kommunens primärkarta: 2019-04-04











Mätklass: III

Koordinatsystem, plan: Sweref 99 13 30

Koordinatsystem, höjd: RH2000

Viktoria Oscarsson Mätningingenjör

Teckenförklaring grundkarta

-----	Fastighetsgräns
- - - - -	Traktgräns
- - - - -	Väg
-----	Kantsten
	Bostadshus karterat efter husliv
	Byggnad karterad efter takkontur
	Uthus, garage, industri
.....	Gemensamhetsanläggning, ledningsrätt, servitut
	Häck
	Mur
	Staket
	Stödmur
	Slänt
	Trappa
	Nivåkurva
+222,22	Aktuell markhöjd
×222,22	Nockhöjd
⊙ ×	Lövträd, barrträd
1 1:1	Registerbeteckning på fastighet
Ulricehamn	Trakttext
s:1 Ga:1	Samfällighet, gemensamhetsanläggning
R	Fornminne
- - - - -	Strandlinje
-----	Spillvattenledning
- - - - -	Vattenledning
-----	Dagvattenledning
-F-F-	Fjärrvärme
-E-E-	Elledning
-o-o-	Optokabel

GRUNDKARTA

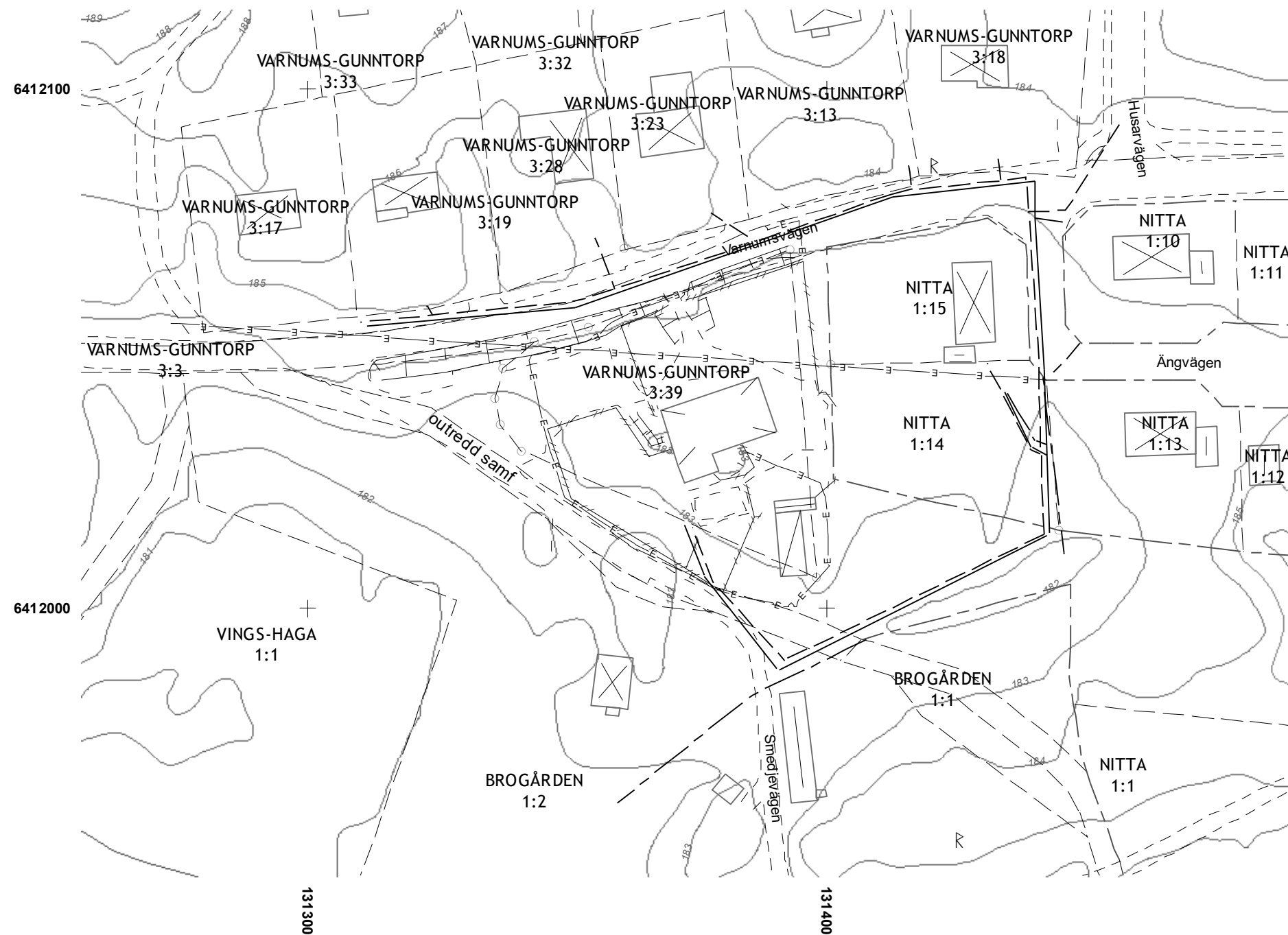
Detaljplan för

VARNUMS-GUNNTORP 3:39

Ulricehamns kommun, Västra Götalands län



ULRICEHAMNS
KOMMUN



Skala : 1:1 000

