

Från: [Claesson Eivind](#)
Till: [Claesson Eivind](#)
Ärende: VB: Redovisning av utförd arkeologisk undersökning med KML-beslut
Datum: den 15 juni 2018 08:57:43
Bilagor: [AU Gällstad Karta till slutanmälan Inzoomad G1817_1 \(A1\) Skala 1 till 300.pdf](#)
[AU Gällstad Karta till slutanmälan Inzoomad G1817_2 \(A2 och A3\) Skala 1 till 300.pdf](#)
[AU Gällstad Karta till slutanmälan Skala 1 till 3000.pdf](#)



Redovisning av utförd undersökning enligt 11-13 §§ KML

Referensnummer för den inskickade blanketten är: 3404

[Klicka här för att skriva ut från din webbläsare.](#)

Geografiska och administrativa uppgifter

Län Västra Götaland	Kommun Ulricehamn	Landskap Västergötland
Socken Gällstad	Fastighet/kvarter Frölunda 1:3 och Gällstad 1:132	Kartblad
Beslutande länsstyrelse (datum för beslut) Västra Götaland (2018-03-27)	Länsstyrelsens dnr 431-10547-2018	Beslut enligt KML Arkeologisk utredning enligt 2 kap. 11§ KML

Undersökningens art och omfattning

Undersökarens dnr/projekt nr G1817	Typ av undersökning/åtgärd Arkeologisk utredning		Fältarbetstid start/slut 2018-05-28 - 2018-05-31
Undersökande/ansvarig organisation Rio Göteborg Natur- och kulturkooperativ	Projektansvarig Magnus von der Luft		Typ av exploatering Husbyggnation (detaljplan)
Uppdragsgivare/exploator Ulricehamns kommun	Antal arbetsdagar 4	Beräknad rapporttid 2 månader	Total faktisk kostnad 193 840

Beräknat	Yta, ext (m2)	Yta (m2)	Volym (m3)	Schakt (m)	Timmar, grov	Timmar, arkeolog	Timmar, maskin
Undersökt	128500	455	221	290		64	32

Berörda RAÄ-nr, datering och lägesbestämning

Berörda RAÄ-nr/tillfällig arbetsidentitet (objektnr) G1817:1-2	
Datering Stenålder, bronsålder, järnålder, historisk tid	
Mätmetod RTK	
Skala	Kommentar kring inmätning
Medelfel vid inmätning	

Objekttabell för lämningstyper

RAÄ-nr	Tillfälligt arbetsid. (obj.nr) G1817:1	Osäker position	Ej synlig ovan mark ✓	Lägsta nivå (möh)	Högsta nivå (möh)
Antal 1	Lämningstyp Härd	Egenskapstyp Form	Egenskapsvärde(n) Oval		
Antikvarisk bedömning Fornlämning	Skadestatus Välbevarad	Undersökningsstatus Delundersökt	Egenskapstyp Fyllning	Egenskapsvärde(n) Ofylld	Aktualiserad bedömning Lämningstypslista
Beskrivning Oval härd (G1817:1), ofylld, 1,01 x 0,68 m i Ö-V riktning. I ytan bestod fyllningen av homogent brunsvart humös och något sotig sand. Anläggningen undersöktes, dokumenterades och provtogs för datering. Härden snittades i dess längdriktning och härdens botten var flackt oregelbunden med ett varierande djup ned till 0,14 m. Härden påträffades i S15, beläget i den nordvästra delen av utredningsområdet. I anslutning till S15 upptogs därefter ytterligare schakt österut och söderut, för att om möjligt påträffa ytterligare boplatlämningar. Dessa schakt saknade både anläggningar och fynd.					
Antikvarisk kommentar/motivering till aktualiserad bedömning					
Fyndmaterial Inget fyndmaterial framkom vid undersökningen av härden eller i anslutning till densamma.					

Objekttabell för lämningstyper

RAÄ-nr	Tillfälligt arbetsid. (obj.nr) G1817:2	Osäker position	Ej synlig ovan mark	Lägsta nivå (möh)	Högsta nivå (möh)
Antal 1	Lämningstyp Husgrund, historisk tid	Egenskapstyp	Egenskapsvärde(n)		
Antikvarisk bedömning Övrig kulturhistorisk lämning	Skadestatus Skadad	Undersökningsstatus Ej undersökt	Aktualiserad bedömning Lämningstypslista		
Beskrivning Direkt utanför utredningsområdet i nordöst påträffades lämningarna efter en husgrund, G1817:2. Husgrunden var delvis störd av grustäkt samt av påförd röjningssten och block från grustäkten, framför allt i den norra och östra delen. Husgrunden var cirka 5,0 x 4,2 m stor i nordsydlig sträckning. Mot den östra långsidan återfanns ett förmodat spisröse. Spisröset var cirka 1,4 x 1,4 m stort.					
På laga skifteskartan från 1866 finns en byggnad markerad i nära anslutning till den nu påträffade byggnaden.					
Antikvarisk kommentar/motivering till aktualiserad bedömning					
Skadebeskrivning Skadad av grustäkt och påförd röjningssten och block från grustäkten.					

Referenser

Inget kartmaterial bifogat

Ingen skriftlig källa bifogad

Ingen bildinformation bifogad

Filnamn	Typ	Storlek
G1817_1 Fornl?mning.dbf	application/octet-stream	0.00 Megabyte
G1817_1 Fornl?mning.shp	application/octet-stream	0.00 Megabyte

G1817_1 Fornl?mning.shx	application/octet-stream	0.00 Megabyte
G1817_2 ?vrig kulturhistorisk l?mning.dbf	application/octet-stream	0.00 Megabyte
G1817_2 ?vrig kulturhistorisk l?mning.shp	application/octet-stream	0.00 Megabyte
G1817_2 ?vrig kulturhistorisk l?mning.shx	application/octet-stream	0.00 Megabyte
Schakt.dbf	application/octet-stream	0.01 Megabyte
Schakt.shp	application/octet-stream	0.01 Megabyte
Schakt.shx	application/octet-stream	0.00 Megabyte
Utredningsomr?de.dbf	application/octet-stream	0.00 Megabyte
Utredningsomr?de.shp	application/octet-stream	0.00 Megabyte
Utredningsomr?de.shx	application/octet-stream	0.00 Megabyte
AU G?llstad Karta till slutanm?lan Inzoomad G1817_1 (A1) Skala 1 till 300.pdf	application/pdf	0.20 Megabyte
AU G?llstad Karta till slutanm?lan Inzoomad G1817_2 (A2 och A3) Skala 1 till 300.pdf	application/pdf	0.15 Megabyte
AU G?llstad Karta till slutanm?lan Skala 1 till 3000.pdf	application/pdf	0.46 Megabyte

Redovisning

Sammanfattning av undersökningens resultaten

På uppdrag av Länsstyrelsen i Västra Götalands län har Rio Göteborg Natur- och kulturkooperativ utfört en arkeologisk utredning inom fastigheterna Frölunda 1:3 och Gällstad 1:132, Ulricehamns kommun. Utredningen föranleddes av detaljplanearbete inför husbyggnation.

Inför utredningens fältarbete genomgicks äldre kart- och arkivmaterial i syfte att studera tidigare historiskt markutnyttjande. Under utredningen inventerades området och därefter upptogs 61 schakt med grävmaskin. Samtliga schakt genomgicks med metalldetektor. Vid schaktningen kunde konstateras att de östra och sydöstra delarna av utredningsområdet utgjordes av en numera utdikad våtmark, med relativt tjocka torvlager (0,05-1,0 m tjocka). Endast i ett schakt, beläget i den nordvästra delen av området, påträffades en förhistorisk anläggning (G1817:1, A1 i S15). Anläggningen undersöktes, dokumenterades och provtogs för datering. Anläggningen tolkades som en oval härd och var 1,01 x 0,68 m stor och 0,14 djup. Utöver denna anläggning påträffades i S8 en sentida blykula, dock i matjordslagret. Blykulan återdeponerades i schaktet.

Direkt utanför utredningsområdet i nordöst påträffades lämningarna efter en husgrund, G1817:2. Husgrunden var delvis störd av grustäkt samt av påförd röjningssten. Husgrunden var ca 5,0x4,2 m stor. På laga skifteskartan från 1866 finns en byggnad markerad i nära anslutning till den nu påträffade byggnaden.

Förslag till fortsatta åtgärder

Efter avslutad utredning har två lämningar registrerats. En härd (G1817:1) som har registrerats som fornlämning och en husgrund från historisk tid (G1817:2) vilken bedöms som en övrig kulturhistorisk lämning. Härden G1817:1 undersöktes till hälften vid utredningen och bör betraktas som undersökt och borttagen.

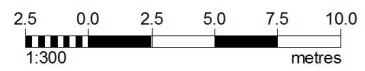
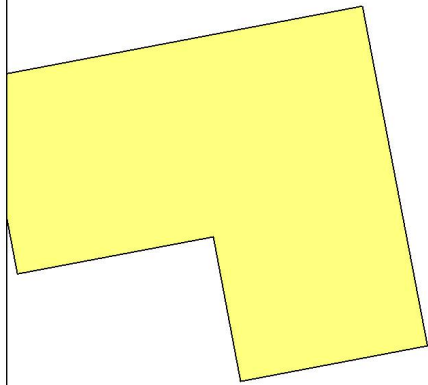
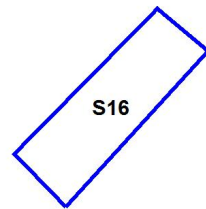
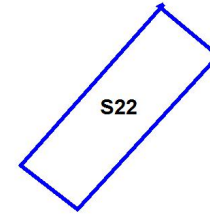
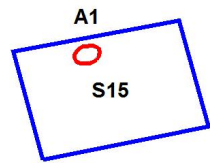
Fynd som ska fyndfördelas

Nej

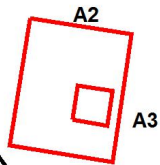
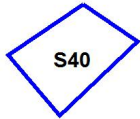
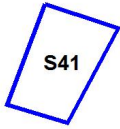
Meddelande till FMIS



Blankett inskickad av: Magnus von der Luft (magnus.vonderluft@riogbg.se) 0709-599640



	Utredningsområde
	Schakt
	Fornlämning och övrig kulturhistorisk lämning



	Utredningsområde
	Schakt
	Fornlämning och övrig kulturhistorisk lämning



