

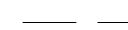
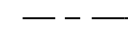



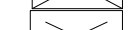
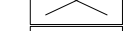




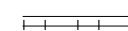







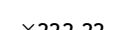
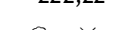

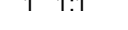
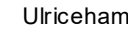


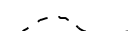


Grundkarta över
 VARNUMS-TORP 1:34 M.FL. i Ulricehamns kommun
 Västra Götalands län

Utdrag ur kommunens primärkarta: 2019-02-26

Mätklass: III
 Koordinatsystem, plan: Sweref 99 13 30
 Koordinatsystem, höjd: RH2000
 VO

Kart/Mätningssingenjör

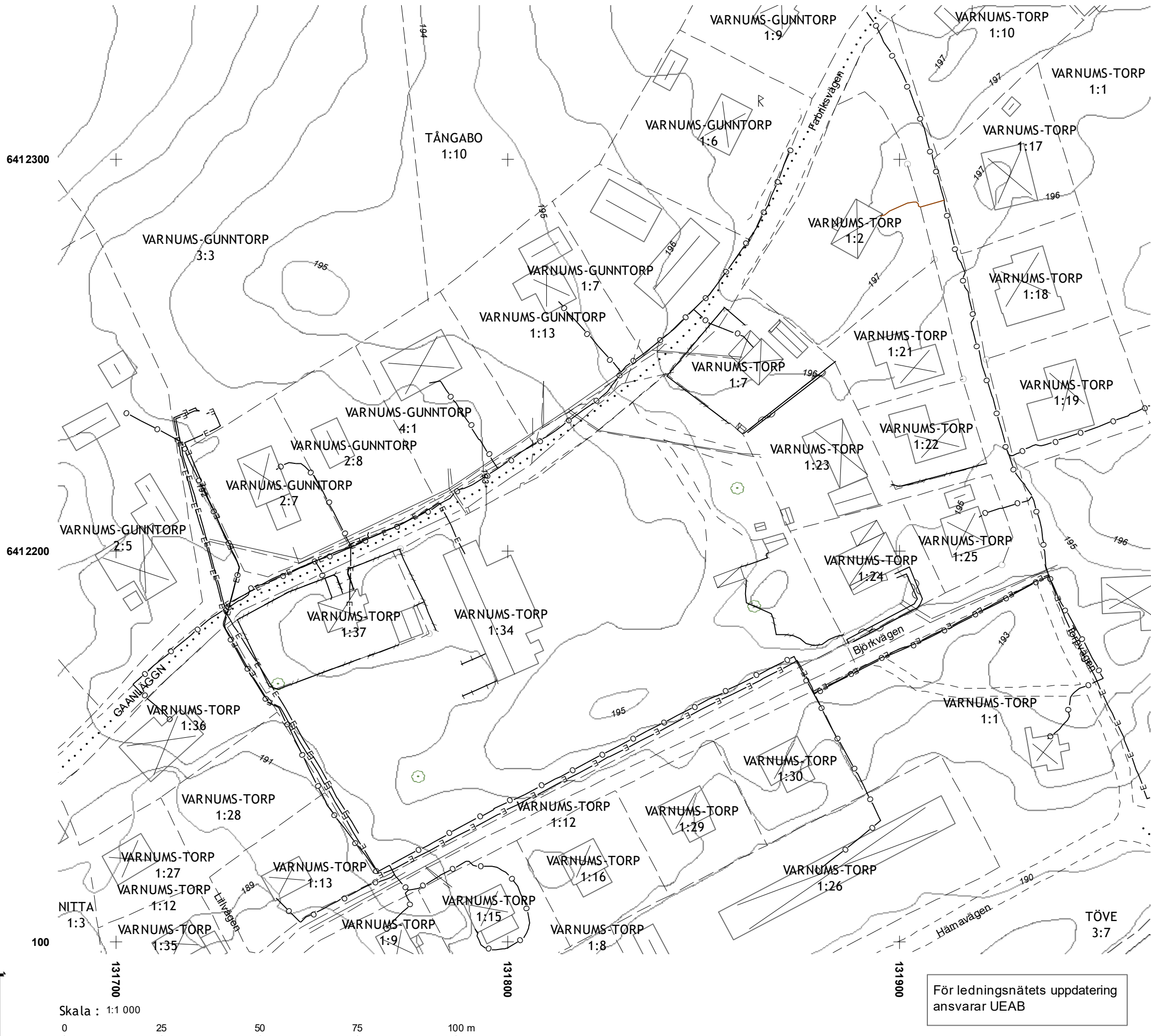
Teckenförklaring grundkarta

-  Fastighetsgräns
-  Traktgräns
-  Väg
-  Kantsten
-  Bostadshus karterat efter husliv
-  Byggnad karterad efter takkontur
-  Uthus, garage, industri
-  Gemensamhetsanläggning, ledningsrätt, servitut
-  Häck
-  Mur
-  Staket
-  Stödmur
-  Slänt
-  Trappa
-  Nivåkurva
-  +222,22 Aktuell markhöjd
-  ×222,22 Nockhöjd
-  Lövträd, barrträd
-  1 1:1 Registerbeteckning på fastighet
-  Ulricehamn Trakttext
-  s:1 Ga:1 Samfällighet, gemensamhetsanläggning
-  R Fornminne
-  Strandlinje
-  Spillvattenledning
-  Vattenledning
-  Dagvattenledning
-  Fjärrvärme
-  Elledning
-  Optokabel

GRUNDKARTA

Detaljplan för
VARNUMS-TORP 1:34 M.FL.

Ulricehamns kommun, Västra Götalands län



För ledningsnätets uppdatering
 ansvarar UEAB

