

För redovisningen av VA-nät ansvarar UEAB

För redovisning av Elledning ansvarar aktuell ledningsägare.

MARBÄCK 13:20, 13:42, del av 13:28,
del av MARBÄCK s:2, del av BREDGÅRDEN 1:1
i Ulricehamns kommun Västra Götalands län

Utdrag ur kommunens primärkarta: 2019-05-02

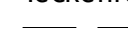
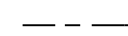



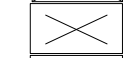




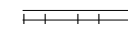
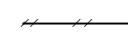

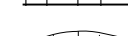

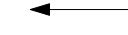

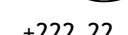
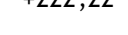
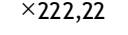
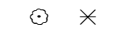


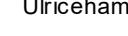
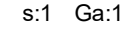

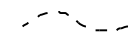



Mätklass: III

Koordinatsystem, plan: Sweref 99 13 30

Koordinatsystem, höjd: RH2000

Kartingenjör

Teckenförklaring grundkarta

-  Fastighetsgräns
-  Traktgräns
-  Väg
-  Kantsten
-  Bostadshus karterat efter husliv
-  Byggnad karterad efter takkontur
-  Uthus, garage, industri
-  Gemensamhetsanläggning, ledningsrätt, servitut
-  Häck
-  Mur
-  Staket
-  Stödmur
-  Slänt
-  Trappa
-  Nivåkurva
-  Aktuell markhöjd
-  Nockhöjd
-  Lövträd, barrträd
-  Registerbeteckning på fastighet
-  Ulricehamn Trakttext
-  s:1 Ga:1 Samfällighet, gemensamhetsanläggning
-  R Fornminne
-  Strandlinje
-  Spillvattenledning
-  Vattenledning
-  Dagvattenledning
-  Fjärrvärme
-  Elledning
-  Optokabel
-  Belysningsstolpe

GRUNDKARTA

Detaljplan för
MARBÄCK 13:20, 13:42, del av 13:28,
del av MARBÄCK s:2,
del av BREDGÅRDEN 1:1
Ulricehamns kommun, Västra Götalands län



Skala (A3) 1:1 000

